PDF Compressor Pro

ROMÂNIA
JUDEŢUL COVASNA
COMUNA AITA MARE
CONSILIUL LOCAL

HOTĂRÂREA NR.18/2012
privind dezlipirea unui teren din Cartea Funciară nr.23203 Aita Mare

Consiliul local al comunei Aita Mare,

întrunit în şedinţa sa extraordinară din data de 30 mai 2012,

analizând expunerea de motive al primarului comunei Aita Mare şi proiectul de hotărâre privind dezlipirea unui teren din Cartea Funciară nr.23203 Aita Mare,

în conformitate cu prevederile Titlului II din Legea cadastrului şi publicităţii imobiliare nr.7/1996, republicată, cu modificările şi completările ulterioare,

în temeiul prevederilor art.36 alin.(2) lit."c", şi alin.(9), art.45 alin.(1) şi art.115 alin.(1) lit."b" din Legea administraţiei publice locale nr.215/2001, republicată,

HOTĂRĂŞTE:

Art.1. – *Constată apartenenţa la domeniul privat al Comunei Aita Mare a terenului înscris în C.F. nr.23203 Aita Mare (provenită din conversia de pe hârtie a C.F.216 Aita Mare) nr. top 145, identificat prin Documentaţia tehnică cadastrală nr.7/2012 întocmită de PFA-Szekeres Elek, anexă la prezenta hotărâre, din care face parte integrantă.*

Art.2. – *Aprobă dezlipirea terenului din C.F.23203 Aita Mare şi înscrierea acestuia în carte funciară nouă, cu regim de corp distinct.*

Art.3. – *Aducerea la îndeplinire a prezentei hotărâri se încredinţează primarului comunei Aita Mare.*

Aita Mare, la 30 mai 2012

Preşedinte de şedinţă
Domokos Attila

ROMÂNIA * JUD. COVASNA COM. AITA MARE CONSILIUL LOCAL

Contrasemnează
Secretarul comunei
Barta Istvan-Zsolt

ROMÂNIA SECRETAR Covasna • Com. Aita Mare

PDF Compressor Pro

Anexă la
Hotărârea nr. 18/2012

A.N.C.P.I. - O.C.P.I. COVASNA
S.A.I - R.G.I.
Nr. 4190 / 28-02-12

DOCUMENTATIE TEHNICA
PENTRU IDENTIFICAREA IMOBILULUI
EVIDENTIAT IN CF 23203-AITA MARE, SUB NR. TOP 145
SITUAT IN LOC. AITA MARE Str. PRINCIPALA, Nr. 200, Com. AITA MARE, Jud. COVASNA

BENEFICIARII LUCRARII:
COMUNA AITA MARE
Domiciliu: AITA MARE, Str. PRINCIPALA, Nr. 206, Com. AITA MARE, Jud. COVASNA

EXECUTANTUL LUCRARII:
PERSOANA FIZICĂ AUTORIZATĂ – SZEKERES ELEK
Autorizatie seria RO-CV-F. Nr. 0026/2010.

FEBRUARIE – 2012

MEMORIU TEHNIC

1. **Adresa imobil:**
   Sat AITA MARE, str. PRINCIPALAM, nr. 200, Cod postal 527005, jud. COVASNA.
2. **Beneficiarii lucrării:**
   PRIMARIA AITA MARE cu domiciliul în AITA MARE, str. PRINCIALA nr. 206, Cod postal 527005, jud. COVASNA reprezentat prin BIHARI EDOMER, primar.
3. **Persoana fizică autorizată:**
   PFA – SZEKERES ELEK, Autorizatie seria RO-CV-F. Nr. 0026/2010..
4. **Numărul lucrării: 7/2012**
5. **Obiectul lucrării:**
   Măsurarea si identificarea topografică a terenului situat in intravilanul loc. Aita Mare, sub nr. de casa 201, evidentiat in F 23203 AITA MARE (proventita din conversia de pe hartie a CF Nr. 216), A1 – sub nr. crt. 1, nr. top 145 drum cu suprafata de 486mp, cu scopul: **SHIMBARE DE TEREN.**
6. **Scopul lucrării:**
   Identificarea limita obiectului dupa evidenta CF si intocmirea planului de amplasament pe suport topografic cu determinarea limitelor ale imobilului.
7. **Amplasamentul imobilelor:**
   Terenul intravilan este amplasat în UAT AITA MARE, sat. AITA MARE, str. Principala nr. 200, Cod postal 527005, jud. Covasna, cu vecini la Nord: SZEBENI LEVENTE sub nr. de casa 200, la Est: Str. PRINCIPALA; la Sud: SZEBENI MIHALY sub nr. de casa 201 si CUCU IOAN sub nr. de casa 204 si la Vest: DRUM DE EXPLOATARE.
8. **Operaţiuni topo-cadastrale efectuate:**
   Măsurătorile s-au executat din 2 puncte de staţii vechi 1000 si 1001 si din 3 puncte de statii noi 2000, 2001 si 2002 , materializate pe teren prin picheţi metalici. Ridicarea s-a executat în sistem de proiecţie STEREO-70, trapez **L-35-76-A-a-1-IV**

   Prin metoda radierii din punctele de ridicare s-au determinat coordonatele punctelor de conturi al corpului de proprietate şi coordonatele punctelor radiate necesare întocmirii planului de amplasament şi de delimitare la Scara 1:1000.

   Calculul suprafeţelor s-a efectuat analitic din coordonatele punctelor frângere ale limitelor de hotar şi suprafaţa totală a imobilului aflat în folosinţă care este de 486 m^2.

   S-a folosit o staţie totală PENTAX R32RNX. Piesele scrise şi desenate s-a realizat pe calculator folosind programe de specialitate şi editate pe ploter şi multiplicate în 4 exemplare pe xerox.
9. **Situaţia juridică a imobilului :**
   Imobilul este evidentiat in F 232032 AITA MARE (proventita din conversia de pe hartie a CF Nr. 216) A1 nr. crt. 1 - nr top 145 – drum cu suprafata de 486 mp.

   Proprietari:

B1.1–COMUNA AITA MARE dobandit prin lege cu cota de 1/1, Incheiere Nr. 1740 din 22.03.1880

Baraolt, la 27 februarie 2012

Persoana fizică autorizată de ANCPI să execute lucrări de cadastru, geodezie și cartografie
CERTIFICAT DE AUTORIZARE
Seria RO-CV-F. Nr. 0026/2010
SZEKERES ELEK
CATEGORIA C

Executant:
PF Szekeres Elek

PDF Compressor Pro

Plan de încadrare în zonă
Scara 1:5000
L-35-76-A-a-1-IV Aita Mare

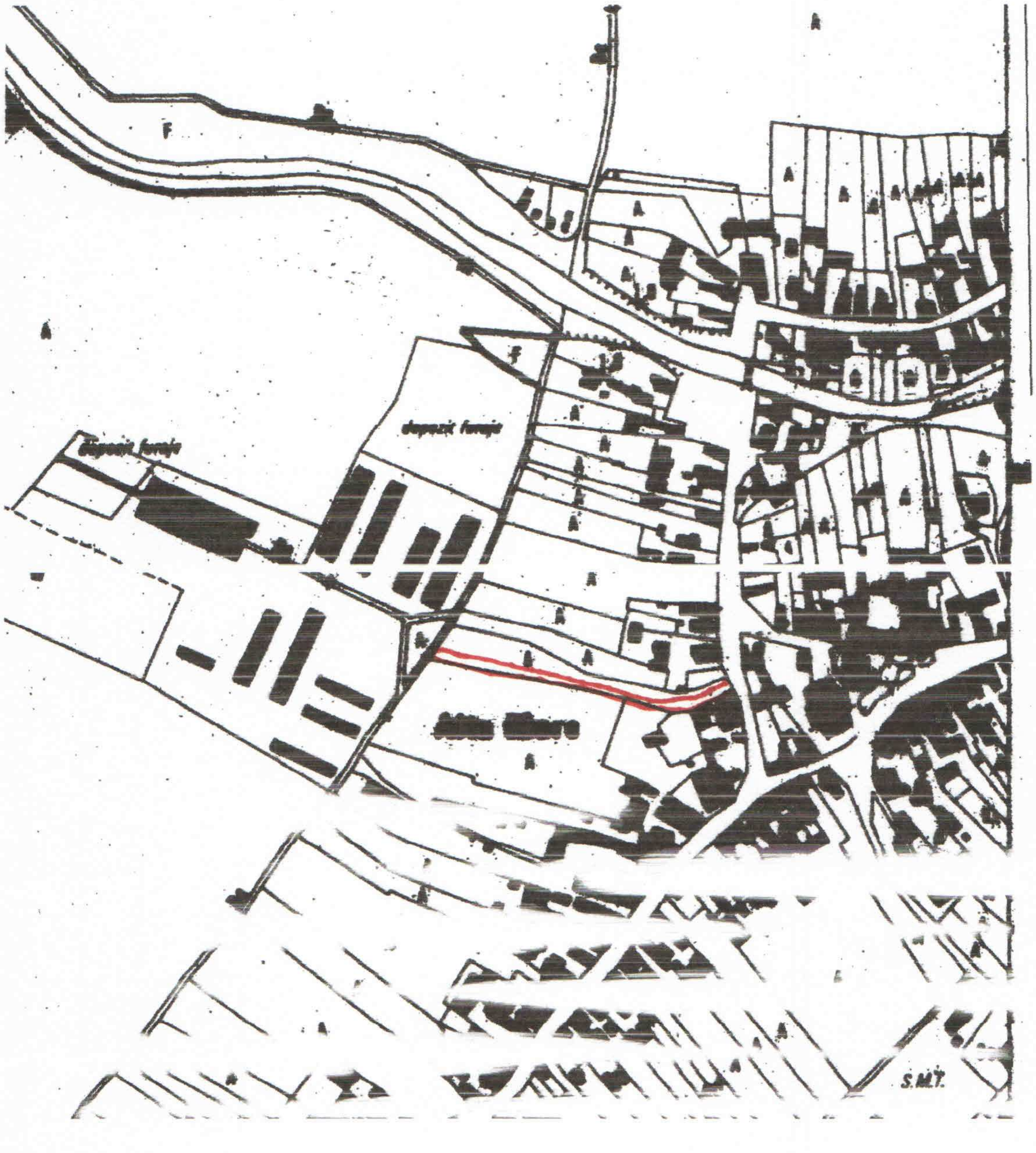

Pentru conformitate cu originalul

O.C.P.I. COVASNA
BIROUL DE DOCUMENTE SECRETE
Nr. 3498 Data 28.02.2021

Descrierea topografica a punctului geodezic				O.J.C.G.C.	Covasna
				Localitatea	AITA MARE
				Tip punct	NOU
				Numar punct	**2000**
Ordin		Numar vechi		Denumire	
Vechi / nou	NOU			Semnalizare	
Materializare	Bulon de fier			Marca subterana	
Stare	FB			Inscriptii marca	
Coordonate STEREO `70				Cota ( ) arbitrar ARBITRAR	
X	**496345.6183**	**Y**	**543393.8519**	**Z**	**0.000**
Trapez (1 : 5000)		**L-35-76-A-a-1-IV**			

Puncte vizate

Nr. punct	Denumirea punct	Orientare

Executant		Lucrarea	Identific. Imob.	An	2011
Data inspectarii punctului					
Proprietarul locului		Cons. Loc. Aita Mare			
Adresa proprietarului		Aita Mare			

Punctul este situat in fata imobilului

Vize pentru repararea punctului

Nr. reper	Denumirea	Orientare	Distanta
1.	Colt casa de locuit vecini		7.394
2.	Colt casa de locuit vecini		5.235
3.	Colt gard hotar		7.412
4.	Colt gard hotar		13.189

Schita amplasarii punctului — Inaltime semnal

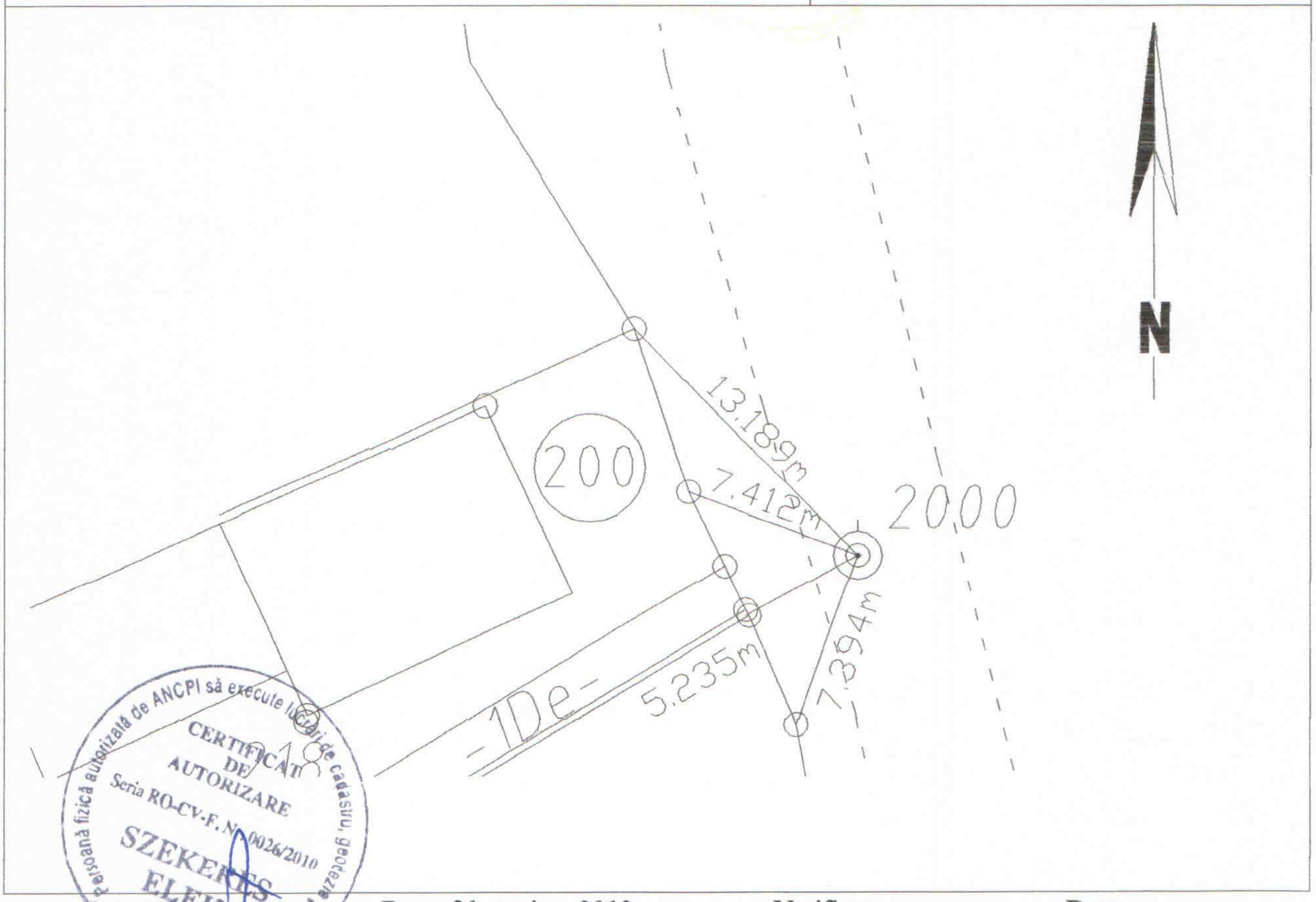

persoană fizică autorizată de ANCPI să execute lucrări de cadastru geodezic și cartografie
CERTIFICAT DE AUTORIZARE
Seria RO-CV-F. Nr. 0026/2010
SZEKERES ELEK
CATEGORIA C

Intocmit: Data: februarie – 2012 Verificat: Data:

Descrierea topografica a punctului geodezic				O.J.C.G.C.	Covasna
				Localitatea	AITA MARE
				Tip punct	NOU
				Numar punct	**2001**
Ordin		Numar vechi		Denumire	
Vechi / nou	NOU			Semnalizare	
Materializare	Bulon de fier			Marca subterana	
Stare	FB			Inscriptii marca	
Coordonate STEREO `70				Cota ( ) arbitrar ARBITRAR	
X	**496333.3062**	**Y**	**543354.7251**	**Z**	**0.000**
Trapez (1 : 5000)		**L-35-76-A-a-1-IV**			

Puncte vizate

Nr. punct	Denumirea punct	Orientare

Executant		Lucrarea	Identific. Imob.	An	2011
Data inspectarii punctului					
Proprietarul locului	Cons. Loc. Aita Mare				
Adresa proprietarului	Aita Mare				

Punctul este situat in fata imobilului

Vize pentru repararea punctului

Nr. reper	Denumirea	Orientare	Distanta
1.	Colt casa de locuit		17.540
2.	Anexa gospodaresti vecini		11.824
3.	Anexa gospodaresti vecini		7.598
4.	Anexa gospodaresti		9.669

Schita amplasarii punctului — Inaltime semnal

Schita amplasarii punctului

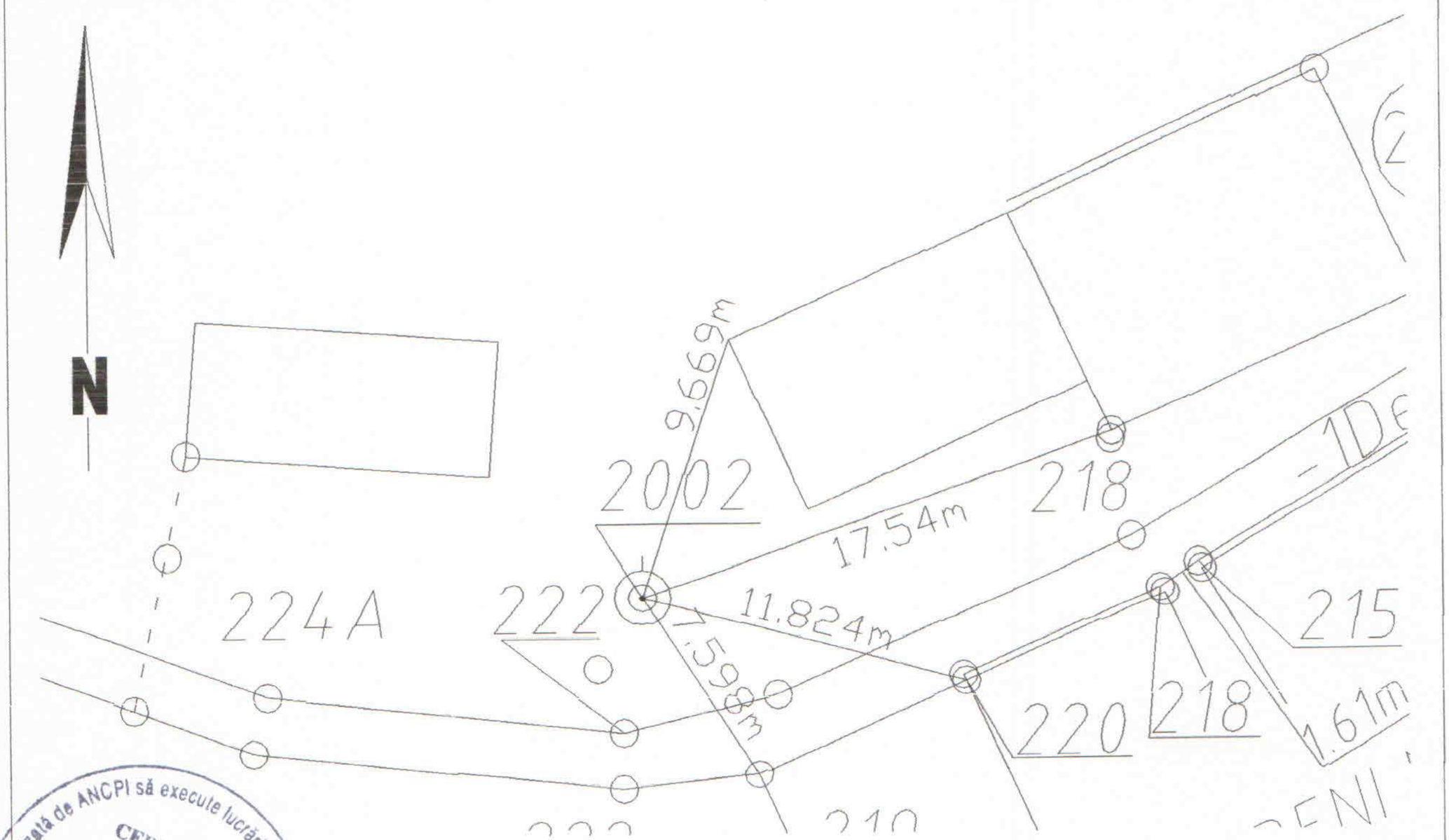

persoană fizică autorizată de ANCPI să execute lucrări de cadastru, geodezie și cartografie
CERTIFICAT DE AUTORIZARE
Seria RO-CV-F. nr. 0026/2010
SZEKELY ELEK
CATEGORIA C

Intocmit: Data: februarie – 2012 Verificat: Data:

PDF Compressor Pro

Descrierea topografica a punctului geodezic				O.J.C.G.C.	Covasna
				Localitatea	AITA MARE
				Tip punct	NOU
				Numar punct	**2002**
Ordin		Numar vechi		Denumire	
Vechi / nou	NOU			Semnalizare	
Materializare	Bulon de fier			Marca subterana	
Stare	FB			Inscriptii marca	
Coordonate STEREO `70				Cota ( ) arbitrar ARBITRAR	
X	**496361.4226**	**Y**	**543209.2090**	**Z**	**0.000**
Trapez (1 : 5000)		**L-35-76-A-a-1-IV**			

Puncte vizate

Nr. punct	Denumirea punct	Orientare

Executant		Lucrarea	Identific. Imob.	An	2011
Data inspectarii punctului					
Proprietarul locului		Cons. Loc. Aita Mare			
Adresa proprietarului		Aita Mare			

Punctul este situat in gradina imobilului

Vize pentru repararea punctului

Nr. reper	Denumirea	Orientare	Distanta
1.	Gard hotar		5.903
2.	Anexa gospodaresti		21.690
3.	Anexa gospodaresti		13.154
4.	Anexa gospodaresti		39.335

Schita amplasarii punctului | Inaltime semnal

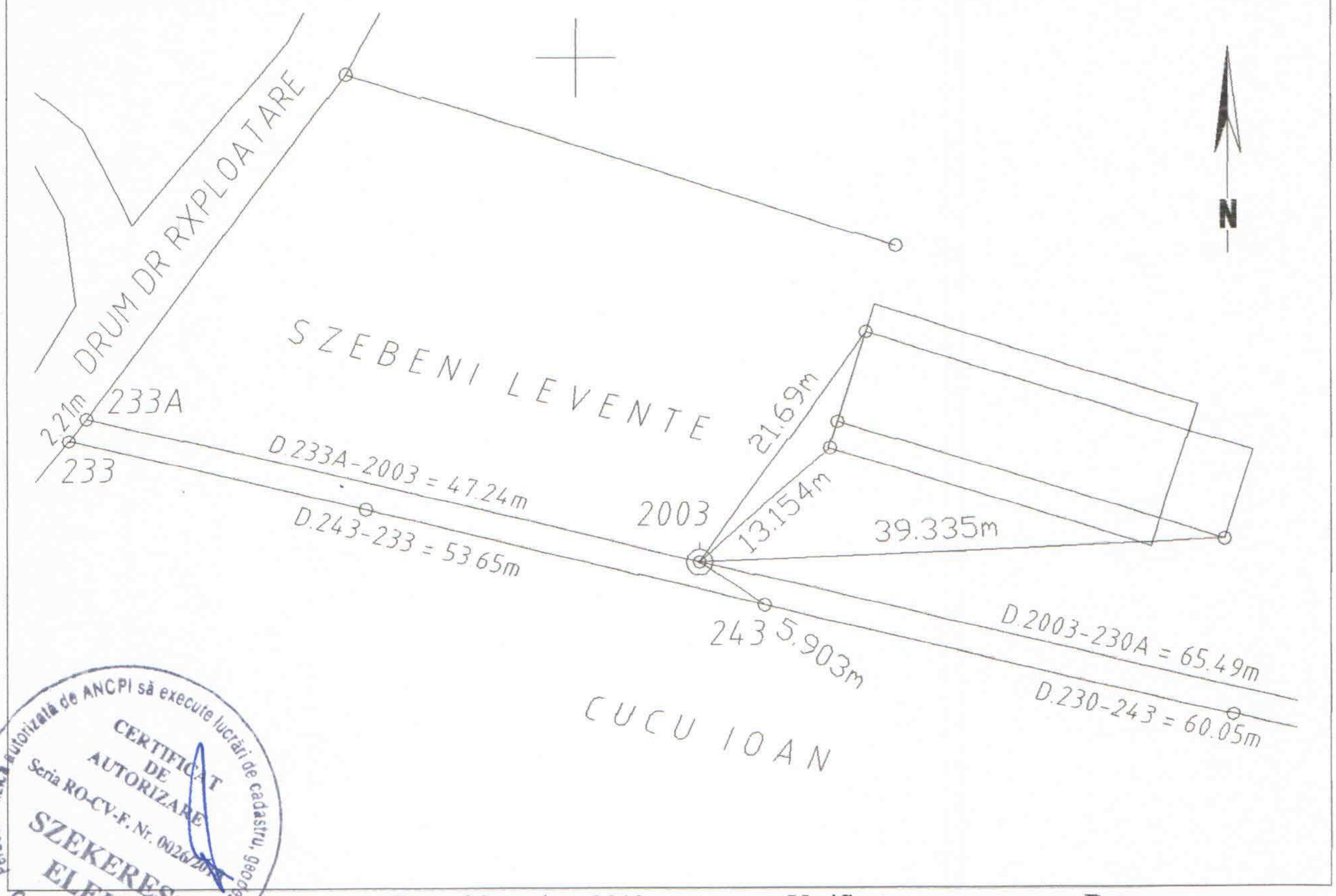

persoană fizică autorizată de ANCPI să execute lucrări de cadastru, geodezie și cartografie
CERTIFICAT DE AUTORIZARE
Seria RO-CV-F. Nr. 0026/2008
SZEKERES ELEK
CATEGORIA C

Intocmit: Data: februarie – 2012 Verificat: Data:

Fisa de masuratori prin metode clasice

1001	1.345			
1000	111.842	100.0066	0.0000	1.6
2000	67.899	99.9958	227.6558	1.6
9999	0	0	0	0
2000	1.45			
1001	61.288	100.0005	18.3975	1.6
201	56.577	100.2191	7.0720	1.6
202	13.191	100.9751	378.4550	1.6
203	7.415	101.8918	350.7075	1.6
204	5.126	104.0374	294.1266	1.6
205	5.419	102.9825	297.3500	1.6
206	5.822	102.4005	312.8705	1.6
207	7.401	102.7182	249.3762	1.6
208	16.594	94.2809	352.1924	1.6
2002	41.020	100.5889	307.9320	1.6
9999	0	0	0	0
2002	1.5			
2000	41.012	99.1877	293.2407	1.6
213	17.540	99.6646	291.3580	1.6
214	17.511	93.1007	292.2783	1.6
215	19.568	99.8014	308.3604	1.6
216	19.749	99.8917	309.7656	1.6
217	18.413	99.5658	312.4383	1.6
218	18.253	99.6160	311.7964	1.6
219	7.624	94.6906	376.4783	1.6
220	11.91	92.3646	329.5254	1.6
221	11.636	97.0281	328.8817	1.6
222	6.968	96.6629	18.9606	1.6
223	3.032	100.0452	47.4829	1.6
224	14.783	99.8511	88.5341	1.6
225	18.317	98.8059	99.3347	1.6
226	16.812	100.6506	118.7971	1.6
227	16.886	99.0150	132.5248	1.6
228	33.060	100.7212	116.1305	1.6
229	43.041	99.2123	120.7114	1.6
230	82.894	100.2525	121.2448	1.6
231	110.308	99.7832	130.0430	1.6
2003	148.24	100.2235	124.6940	1.6
9999	0	0	0	0
2003	1.45			
2002	148.236	99.7500	275.2209	1.6
230	41.596	99.7350	280.5084	1.6
231	5.844	97.9813	298.0478	1.6
232	25.288	100.1834	72.7150	1.6
233	48.12	99.1425	76.1210	1.6
234	45.911	99.0844	124.2599	1.6
235	21.961	96.4877	202.0531	1.6
236	28.490	99.0331	197.9320	1.6
237	15.256	95.4247	211.1266	1.6
238	13.371	98.9539	216.1837	1.6
239	85.663	98.6838	163.8707	1.6
240	81.919	99.2113	184.4302	1.6
241	85.175	98.8807	198.9020	1.6
9999	0	0	0	0

Persoană fizică autorizată de ANCPI să execute lucrări de cadastru, geodezie și cartografie
CERTIFICAT DE AUTORIZARE
Seria RO-CV-F. Nr. 0026/2010
SZEKERES ELEK
CATEGORIA C

PDF Compressor Pro

INVENTAR DE COORDONATE - fisier ASCII *ANEXA nr. 14c*

Judetul COVASNA, Denumirea uilitatii administrativ-teritoriale: AITA MARE

Cod SIRUTA: 63786, Cod SIRUP: 63777

Puncte vechi

Nr. Punct	Nord (X) [m]	Est (Y) [m]	Cota (Z) [m]
1000	496436.218	543274.973	0.000
1001	496412.848	543384.346	0.000

Puncte noi

Nr. Punct	Nord (X) [m]	Est (Y) [m]	Cota (Z) [m]
2000	496345.6183	543393.8519	0.000
2001	496333.3062	543354.7251	0.000
2002	496361.4226	543209.2090	0.000

Puncte radiate

Nr. Punct	Nord (X) [m]	Est (Y) [m]	Cota (Z) [m]
200	496412.8479	543384.3455	0
201	496399.3518	543376.1423	0
202	496355.1065	543384.6903	0
203	496348.2781	543386.9339	0
204	496343.0688	543389.4168	0
205	496343.3065	543389.2794	0
206	496345.1688	543388.4008	0
207	496338.6626	543391.3433	0
208	496351.9075	543378.5683	0
213	496339.0634	543371.2931	0
214	496338.7819	543371.2498	0
215	496334.4381	543374.3165	0
216	496334.2003	543374.4538	0
217	496333.3671	543373.1376	0
218	496335.3511	543371.9823	0
218	496333.5506	543372.9761	0
219a	496329.7827	543359.4869	0
219	496326.9023	543358.8132	0
220	496330.2081	543366.1365	0
221	496330.4211	543366.0404	0
222a	496328.4444	543354.0392	0
222	496326.3819	543354.0363	0
223	496330.7169	543353.1476	0
224a	496329.8461	543341.492	0
224	496327.8395	543340.9901	0
225	496329.4235	543336.7928	0
226	496334.9272	543337.9923	0
227	496338.4923	543338.6573	0
228	496335.1132	543321.7166	0
229a	496340.7393	543312.5448	0
229	496338.7422	543312.0321	0
230a	496346.4807	543272.9702	0
230	496344.4649	543272.5863	0
231	496363.0716	543248.5096	0
232	496365.4581	543184.2484	0
233a	496372.6721	543163.3254	0
233	496370.9036	543162.0072	0
234	496398.7799	543182.7849	0
235	496379.1511	543221.7054	0
236	496385.5325	543223.9227	0
237	496372.2873	543219.5394	0
238	496370.1832	543219.0209	0
242	496349.9411	543249.1809	0
243	496358.1449	543214.1179	0



PDF Compressor Pro

Corp de proprietate reconstituit prin: ***ANEXA nr. 14d***

Imobilul este evidentiat in F 232032 AITA MARE (proventita din conversia de pe hartie a CF Nr. 216) A1 nr. crt. 1 - nr top 145 – drum cu suprafata de 486 mp.

Proprietari:

B1.1–COMUNA AITA MARE dobandit prin lege cu cota de 1/1, Incheiere Nr. 1740 din 22.03.1880

Nr. Punct	Nord (X) [m]	Est (Y) [m]	Cota (Z) [m]
206	496345.1688	543388.4008	0.0000
205	496343.0688	543389.4168	0.0000
215	496334.4380	543374.3165	0.0000
218	496333.5506	543372.9761	0.0000
221	496330.4211	543366.0404	0.0000
220	496330.2081	543366.1365	0.0000
219	496326.9023	543358.8132	0.0000
222	496326.3819	543354.0363	0.0000
224	496327.8395	543340.9901	0.0000
228	496335.1132	543321.7166	0.0000
229	496338.7422	543312.0321	0.0000
230	496344.4649	543272.5862	0.0000
243	496358.1449	543214.1179	0.0000
233	496370.9036	543162.0072	0.0000
233a	496372.6721	543163.3254	0.0000
2003	496361.4226	543209.2090	0.0000
230a	496346.4807	543272.9702	0.0000
229a	496340.7393	543312.5448	0.0000
224a	496329.8461	543341.4920	0.0000
222	496328.4444	543354.0392	0.0000
219	496329.7827	543359.4869	0.0000
218	496335.3511	543371.9823	0.0000
206	496345.1688	543388.4008	0.0000

Suprafata masurta = 486mp

Persoană fizică autorizată de ANCPI să execute lucrări de cadastru, geodezie și cartografie
CERTIFICAT DE AUTORIZARE
Seria RO-CV-F Nr. 0026/2010
SZEKERES ELEK
CATEGORIA C

PDF Compressor Pro

ROUMANIE ROMÂNIA ROMANIA



CARTE D'IDENTITE

CARTE DE IDENTITATE

IDENTITY CARD

SERIA KV NR 248960

CNP 1770308140019

05L3P

Nume/Nom/Last name
BIHARI

Prenume/Prenom/First name
EDÖMÉR

Cetățenie/Nationalite/Nationality
Română / ROU

Sex/Sexe/Sex
M

Loc nastere/Lieu de naissance/Place of birth
Orș. Baraolt Jud. Covasna

Domiciliu/Adresse/Address
Sat. Aita Mare (Com. Aita Mare) Jud. Covasna nr.344

276 CV

Emisă de/Delivree par/issued by
SPCLEP Baraolt

Valabilitate/Validite/Validity
07.03.11-08.03.2021

IDROUBIHARI<<EDOEMER<<<<<<<<<<<<<<<<

KV248960<8ROU7703089M2103086114001 94

Conform cu originalul

PDF Compressor Pro

MFP

ROMÂNIA
MINISTERUL FINANȚELOR PUBLICE
CERTIFICAT DE ÎNREGISTRARE FISCALĂ

MFP

COMUNA AITA-MARE

JUD COVASNA Com Aita Mare cod postal: 527005
nr.206
Autorizatie:LEGEA NR.2/1968; 40-3/35045

Emitent
Director (general)

MINISTERUL FINANȚELOR PUBLICE
DIRECȚIA GENERALĂ A FINANȚELOR PUBLICE COVASNA
ROMÂNIA

Semnătura

Codul de înregistrare fiscală (C.I.F.): 4201929

Data atribuirii (C.I.F.): 01-03-1993

Plătitor de TVA din data de:

Data emiterii: 18-07-2006

Cod 14.13.20.99

Tipărit la C.N. "Imprimeria Națională" S.A.

PDF Compressor Pro

Nr. cerere	12794
Ziua	01
Luna	06
Anul	2011

ANCPI
AGENŢIA NAŢIONALĂ DE CADASTRU ŞI PUBLICITATE IMOBILIARĂ

Oficiul de Cadastru şi Publicitate Imobiliară COVASNA
Biroul de Cadastru şi Publicitate Imobiliară Sfantu Gheorghe

EXTRAS DE CARTE FUNCIARA
pentru
INFORMARE

A. Partea I. (Foaie de avere)

CARTE FUNCIARA NR. 23203
Comuna/Oras/Municipiu: Aita Mare
Nr. CF vechi: Nr. 216

TEREN
Adresa: Aita Mare

Nr. Crt.	Nr. cadastral / Nr. topografic	Suprafata (mp)	Observatii / Referinte
A1	Top: 145,179,276,308,309,316,326,335,349,368,369,370/2,415,416,467,488,522,545,546,549,551,554,560,581,591,599,650,659	105313	...

B. Partea II. (Foaie de proprietate)

CARTE FUNCIARA NR. 23203
Comuna/Oras/Municipiu: Aita Mare
(provenita din conversia de pe hartie a CF Nr. 216)

Inscrieri privitoare la proprietate			Observatii / Referinte
1740 / 22.03.1880			
	Act act		
1	Intabulare, drept de PROPRIETATE, dobandit prin Lege, cota actuala 1 / 1		A1
			(provenita din conversia CF 216)
	1	**COMUNA AITA MARE**	

C. Partea III. (Foaie de sarcini)

CARTE FUNCIARA NR. 23203
Comuna/Oras/Municipiu: Aita Mare
(provenita din conversia de pe hartie a CF Nr. 216)

Inscrieri privitoare la sarcini	Observatii / Referinte
NU SUNT	

Document care conţine date cu caracter personal, protejate de prevederile Legii Nr. 677/2001.

PDF Compressor Pro

Date referitoare la teren

Nr. Crt.	Categoria de folosinta	Intravilan	Suprafata (mp)	Nr. tarla	Nr. parcela	Nr. Topografic	Observatii / Referinte
1	drum	-	486	-	-	145	-
2	drum	-	1170	-	-	179	-
3	drum	-	9272	-	-	276	-
4	ape curgatoare	-	4363	-	-	308	pârâu
5	ape curgatoare	-	17960	-	-	309	pârâu
6	drum	-	5015	-	-	316	-
7	drum	-	2221	-	-	326	-
8	drum	-	3870	-	-	335	piaţă
9	drum	-	1238	-	-	349	-
10	drum	-	947	-	-	368	-
11	altele	-	3485	-	-	369	şanţ moară
12	altele	-	9974	-	-	370/2	obor
13	drum	-	8001	-	-	415	-
14	drum	-	3085	-	-	416	-
15	drum	-	3629	-	-	467	-
16	drum	-	1256	-	-	488	-
17	drum	-	1069	-	-	522	-
18	altele	-	986	-	-	545	albie
19	altele	-	13994	-	-	546	şanţ
20	altele	-	655	-	-	549	şanţ
21	altele	-	3362	-	-	551	şanţ moară
22	drum	-	126	-	-	554	-
23	drum	-	220	-	-	560	-
24	drum	-	281	-	-	581	-
25	ape curgatoare	-	634	-	-	591	-
26	drum	-	3424	-	-	599	-
27	drum	-	295	-	-	650	-
28	drum	-	4295	-	-	659	-

Certific ca prezentul extras corespunde intrutotul cu pozitiile in vigoare din cartea funciara originala, pastrata de acest birou.
Prezentul extras de carte funciara nu este valabil la incheierea actelor autentificate de notarul public.
S-a achitat tariful de 20 RON, chitanta nr. 142227/01-06-2011, pentru serviciul de publicitate imobiliara 272,

Asistent - registrator,
IOLANDA GASPAR

PLAN DE AMPLASAMENT SI DELIMITARE A CORPULUI DE PROPRIETATE

Sistem de proiectie: STEREO `70

intravilan

Scara 1:1000

Judetul: COVASNA
Unitatea administrativ-teritoriala: AITA MARE
Cod SIRUTA: 63786, Cod SIRUP: 63777
Adresa corpului de proprietate:
AITA MARE, Str. PRINCIPALA, Nr. 200
CF 23203 - AITA MARE, A1 nr. crt 1, Nr. top 145

Numele si prenumele proprietarului:
COMUNA AITA MARE
Domiciliul:
Str. PRINCIPALA, Nr. 206, Cod postal 527005
Localitatea: AITA MARE
Judetul: COVASNA

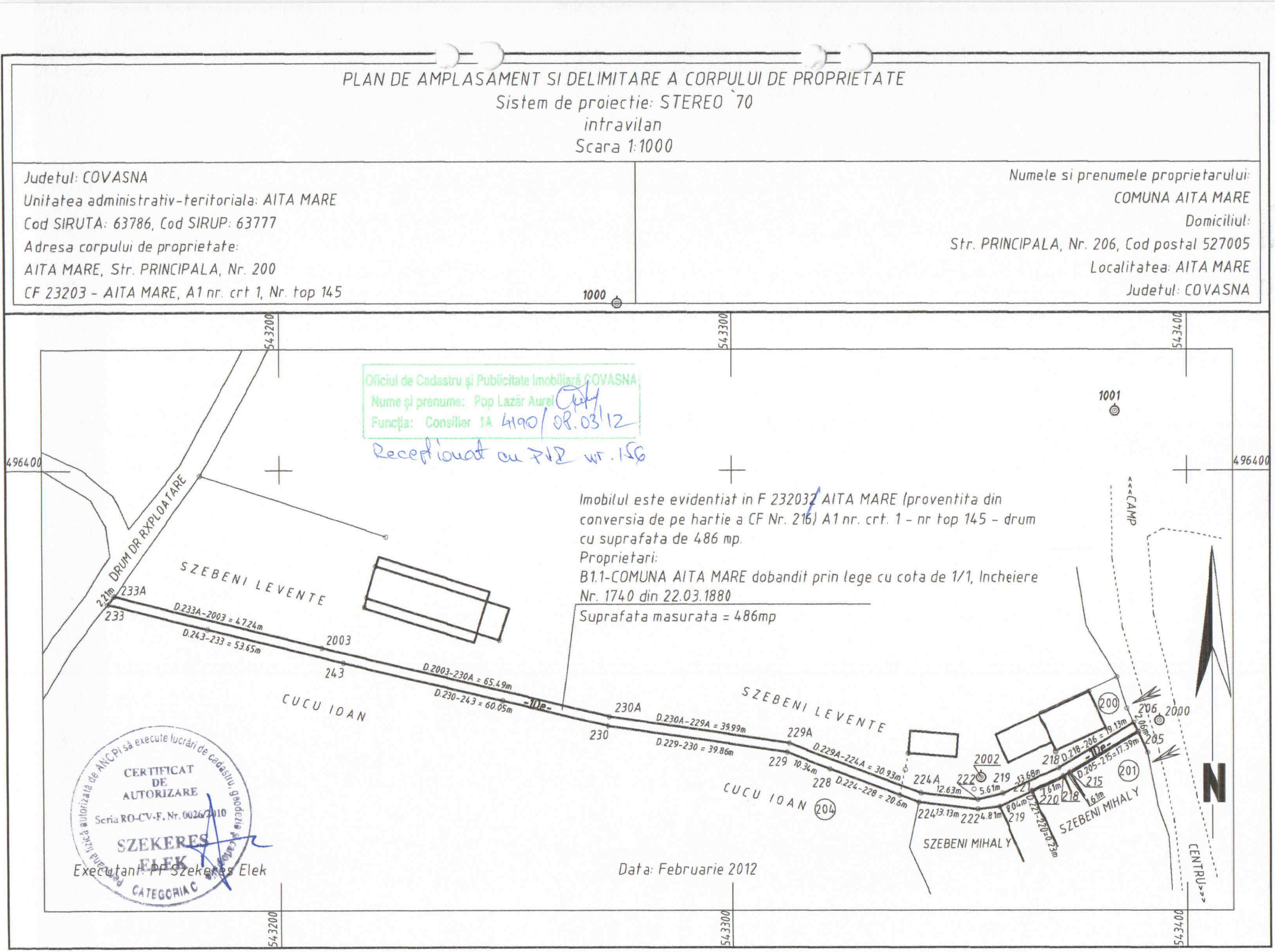

Oficiul de Cadastru și Publicitate Imobiliară COVASNA
Nume și prenume: Pop Lazăr Aurel
Funcția: Consilier 1A 4190/08.03.12

Receptionat cu ZVE nr. 156

Imobilul este evidentiat in F 232032 AITA MARE (proventita din conversia de pe hartie a CF Nr. 216) A1 nr. crt. 1 - nr top 145 - drum cu suprafata de 486 mp.
Proprietari:
B1.1-COMUNA AITA MARE dobandit prin lege cu cota de 1/1, Incheiere Nr. 1740 din 22.03.1880
Suprafata masurata = 486mp

Persoană fizică autorizată de ANCPI să execute lucrări de cadastru, geodezie și cartografie
CERTIFICAT DE AUTORIZARE
Seria RO-CV-F, Nr. 0026/2010
SZEKERES ELEK
CATEGORIA C

Executant: PF Szekeres Elek

Data: Februarie 2012